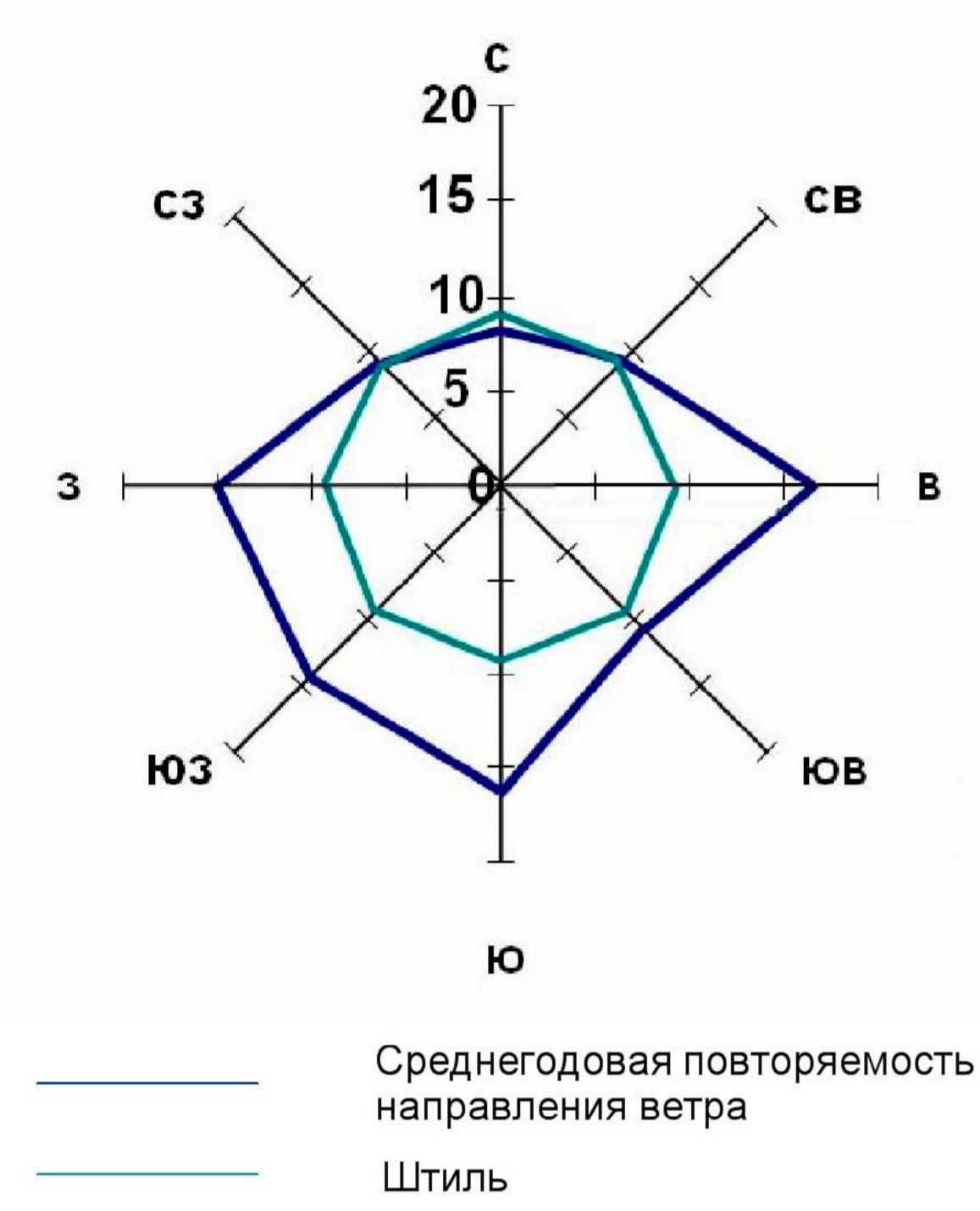
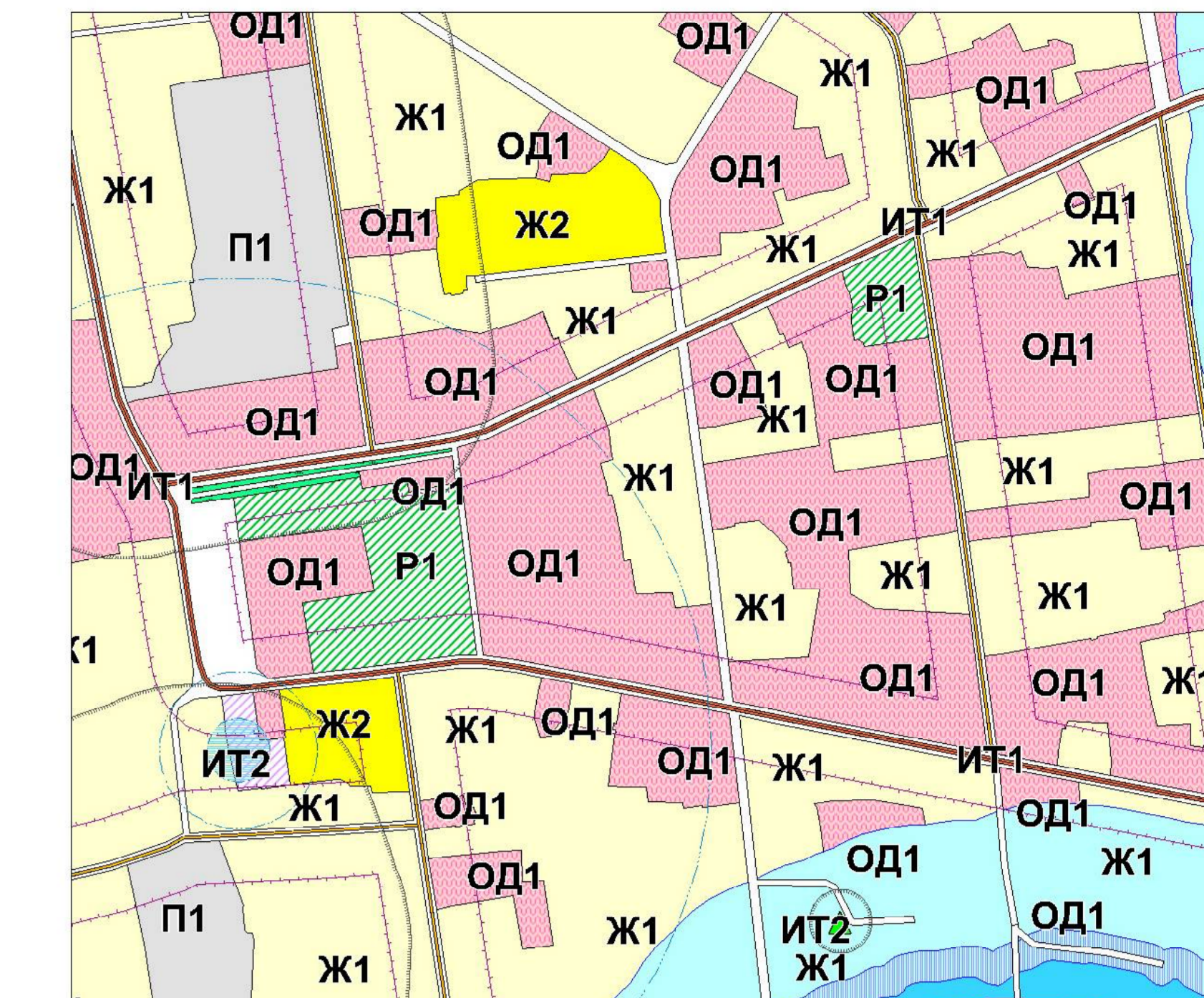




Схема границ зон с особыми условиями использования территории муниципального образования "город Суджа" Суджанского района Курской области

УТВЕРЖДЕНО
решением Совета депутатов
города Суджа Курской области
от 23 мая 2018 г. года № 122



Замостянский сельсовет

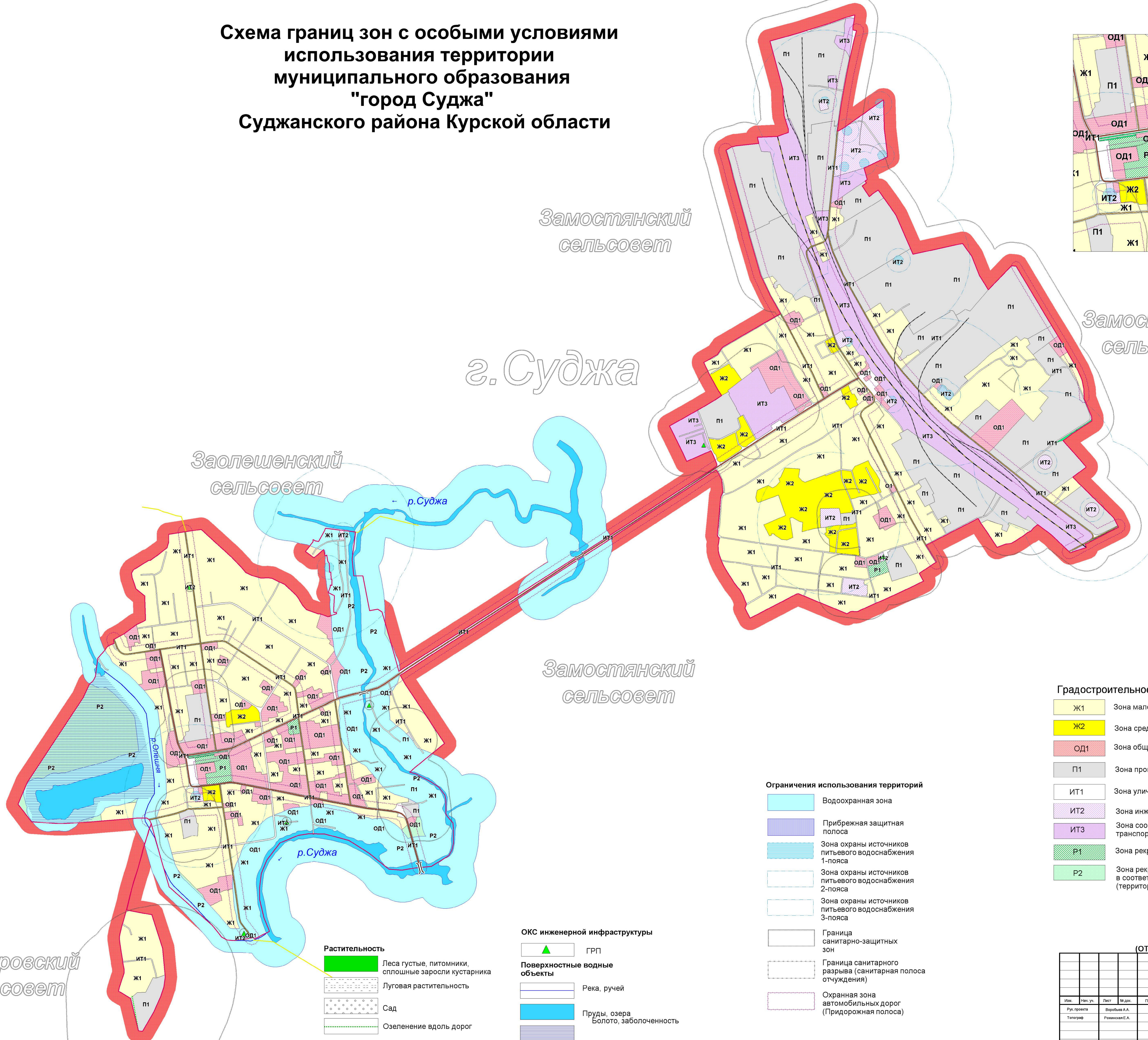
Замостянский сельсовет

г. Суджа

Заолешенский сельсовет

Замостянский сельсовет

Гончаровский сельсовет



- УСЛОВНЫЕ ОБОЗНАЧЕНИЯ**
- Границы**
- Граница сельсовета
 - Граница города
- ОКС внешнего автомобильного транспорта**
- Автомобильная дорога регионального значения
 - Автомобильная дорога межмуниципального значения
 - Автомобильная дорога местного значения с асфальтным и грунтовым покрытием
 - Железная дорога электрифицированная
 - Железная дорога не электрифицированная
- Объекты улично-дорожной сети населенного пункта**
- Улицы, дороги
 - Проезды
- ОКС транспортных сооружений**
- Мост

- Растительность**
- Леса густые, питомники, сплошные заросли кустарника
 - Луговая растительность
 - Сад
 - Озеленение вдоль дорог

- ОКС инженерной инфраструктуры**
- ГРП
- Поверхностные водные объекты**
- Река, ручей
 - Пруды, озера
 - Болото, заболоченность

- Ограничения использования территорий**
- Водоохранная зона
 - Прибрежная защитная полоса
 - Зона охраны источников питьевого водоснабжения 1-пояса
 - Зона охраны источников питьевого водоснабжения 2-пояса
 - Зона охраны источников питьевого водоснабжения 3-пояса
 - Граница санитарно-защитных зон
 - Граница санитарного разрыва (санитарная полоса отчуждения)
 - Охранная зона автомобильных дорог (Придорожная полоса)

- Градостроительное зонирование**
- Ж1 - Зона малоэтажной жилой застройки
 - Ж2 - Зона среднеэтажной жилой застройки
 - ОД1 - Зона общественно-деловая
 - П1 - Зона производственная
 - ИТ1 - Зона улично-дорожной сети
 - ИТ2 - Зона инженерной инфраструктуры
 - ИТ3 - Зона сооружений и коммуникаций транспорта
 - Р1 - Зона рекреации
 - Р2 - Зона рекреации, природно-ландшафтная территория, в соответствии с местными условиями (территория общего пользования)

(ОТПЕЧАТАНА В МАСШТАБЕ 1 : 360)

Муниципальный контракт					
Имя	Фам. ич.	Лист	Изд.	Подп.	Дата
Рук. проекта	Воробьев А.А.				
Телеграф	Равинович С.А.				
Схема границ зон с особыми условиями использования территории муниципального образования "Город Суджа" Суджанского района Курской области					
Муниципальный контракт					
Схема границ зон с особыми условиями использования территории муниципального образования "Город Суджа" Суджанского района Курской области					
И.П. Воробьев А.А.					